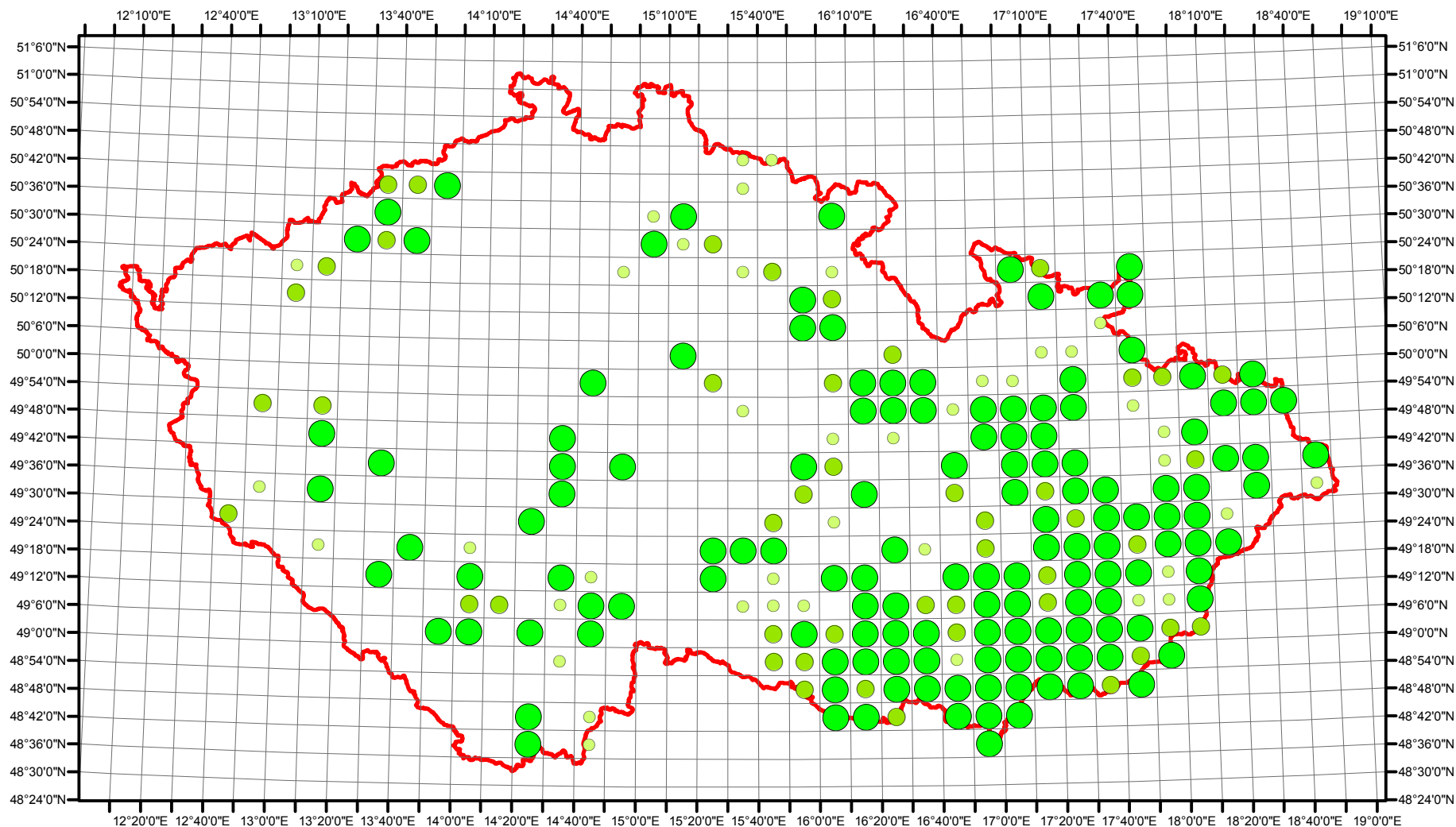







Rozsireni *Saxicola torquata* v CR v letech 1985 - 1989

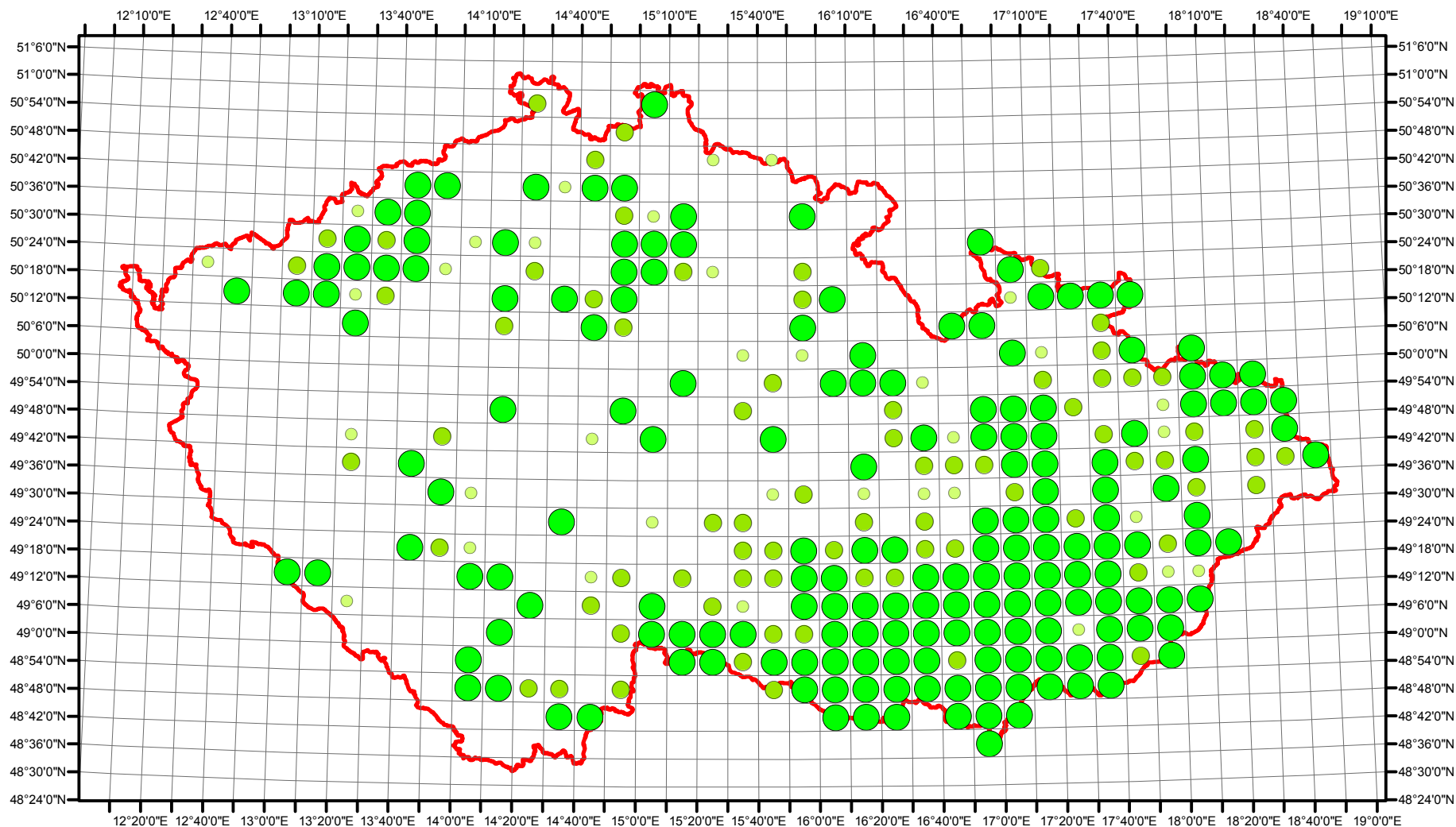


Vstupní ornitologická data:
(C) Vladimír Bejček a Karel Šťastný
GIS zpracování:
(C) Petra Šimová
Fakulta životního prostředí ČZU 2012








-  Možné hnízdění
-  Pravděpodobné hnízdění
-  Prokázané hnízdění
-  Hranice ČR

Rozsireni *Saxicola torquata* v CR v letech 2001 - 2003



Vstupní ornitologická data:
(C) Vladimír Bejček a Karel Šťastný
GIS zpracování:
(C) Petra Šimová
Fakulta životního prostředí ČZU 2012



-  Možné hnízdění
-  Pravděpodobné hnízdění
-  Prokázané hnízdění
-  Hranice ČR