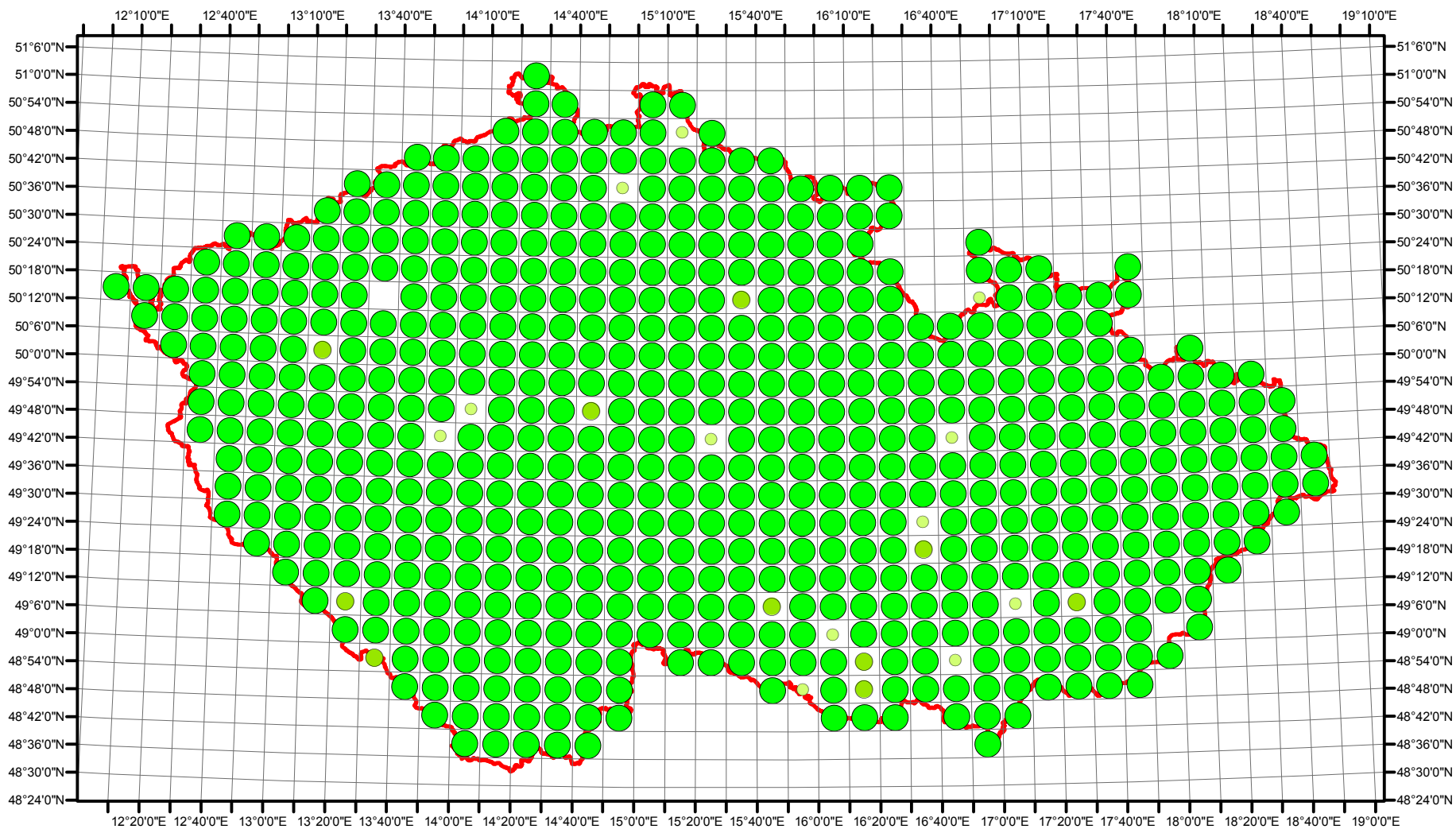



Rozsireni *Sturnus vulgaris* v CR v letech 1985 - 1989

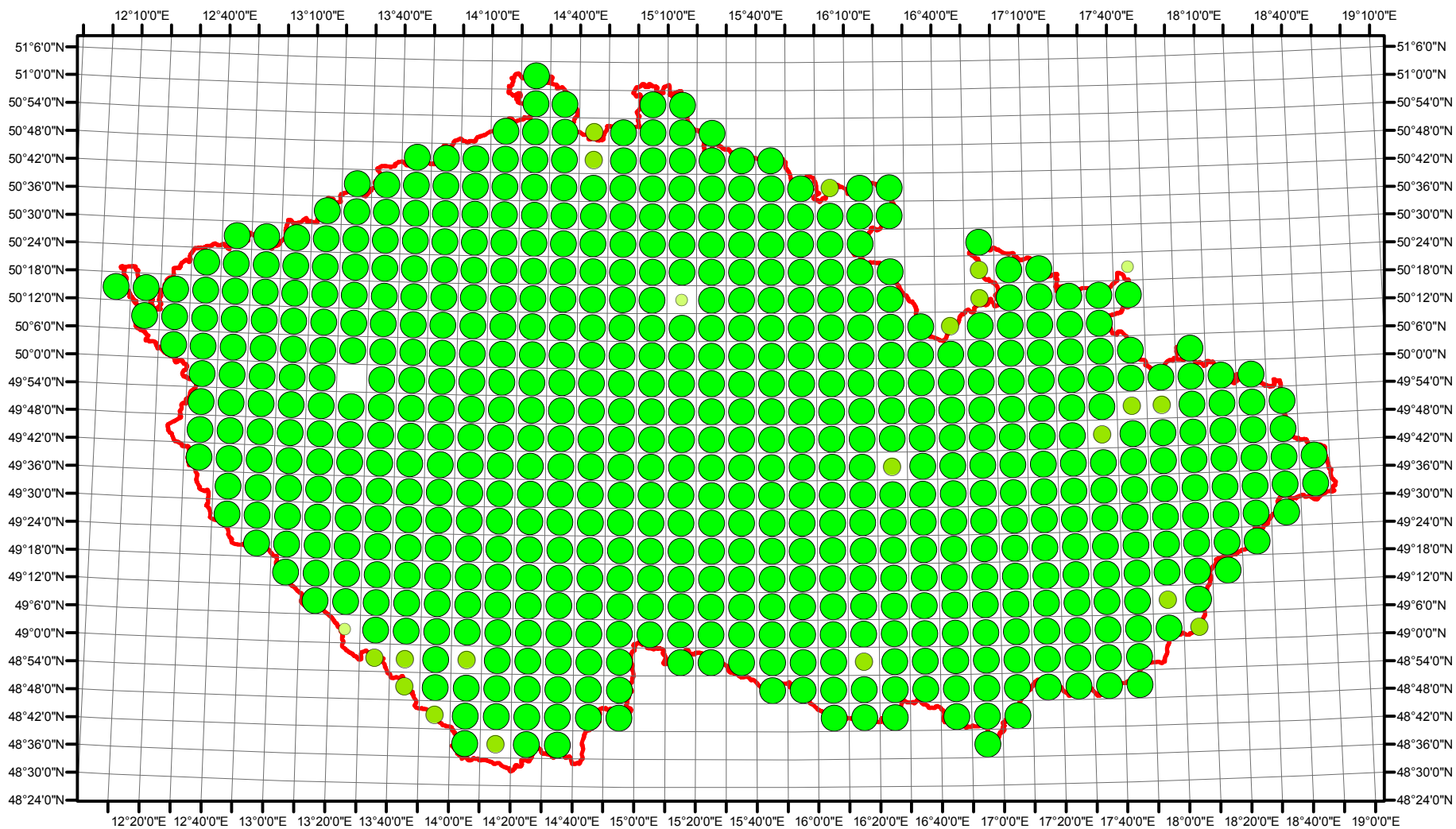


Vstupní ornitologická data:
 (C) Vladimír Bejček a Karel Šťastný
 GIS zpracování:
 (C) Petra Šimová
 Fakulta životního prostředí ČZU 2012



- Možné hnízdění
- Pravděpodobné hnízdění
- Prokázané hnízdění
- Hranice ČR

Rozsireni *Sturnus vulgaris* v CR v letech 2001 - 2003



Vstupní ornitologická data:
(C) Vladimír Bejček a Karel Šťastný
GIS zpracování:
(C) Petra Šimová
Fakulta životního prostředí ČZU 2012

0 15 30 60 90 120 Kilometry

- Možné hnízdění
- Pravděpodobné hnízdění
- Prokázané hnízdění
- Hranice ČR