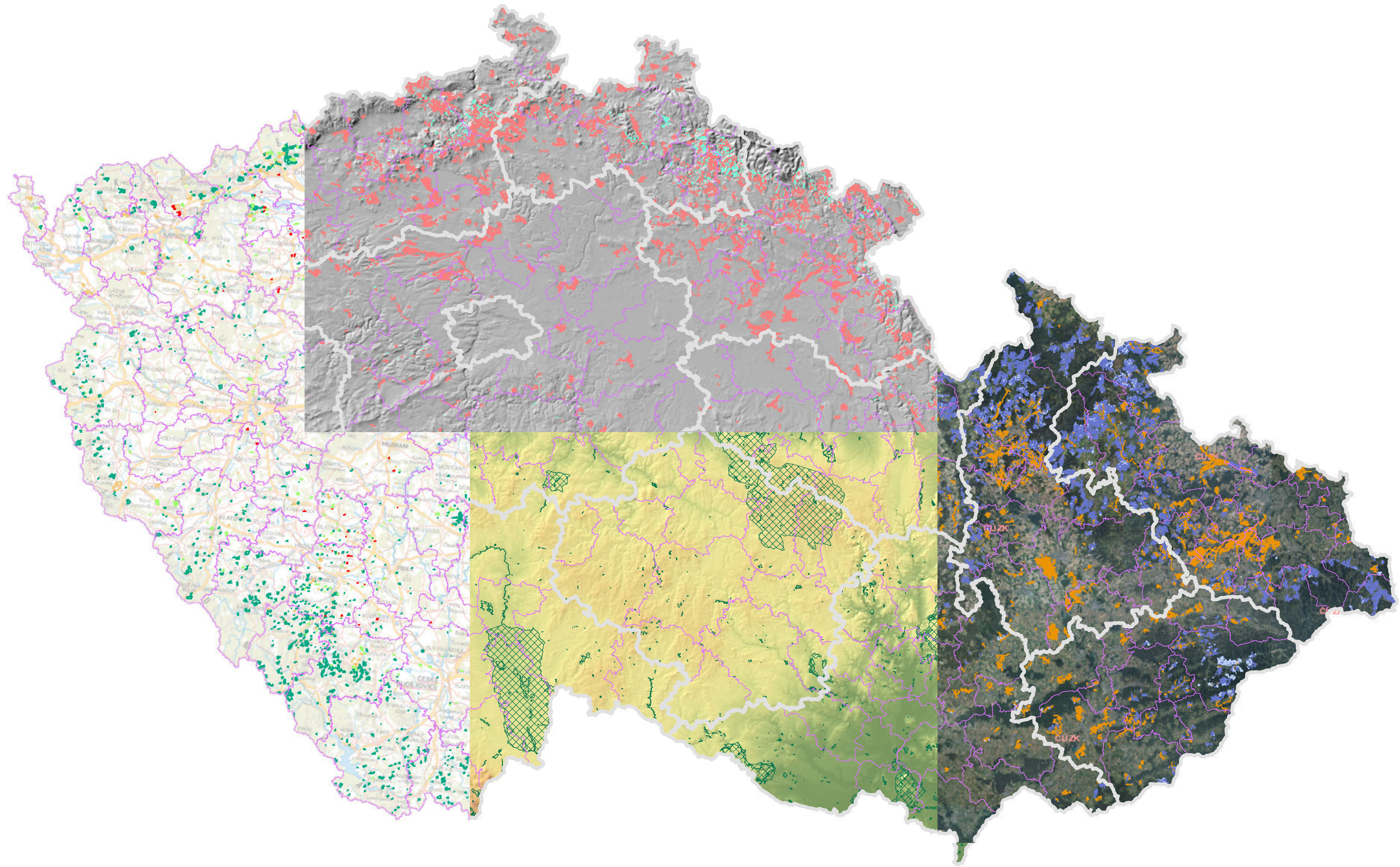


MÍRA A SPECIFIKA OHROŽENÍ POZŮSTATKŮ HISTORICKÝCH PLUŽIN JAKO PODKLAD PRO OCHRANU A OBNOVU TĚCHTO KRAJINNÝCH STRUKTUR



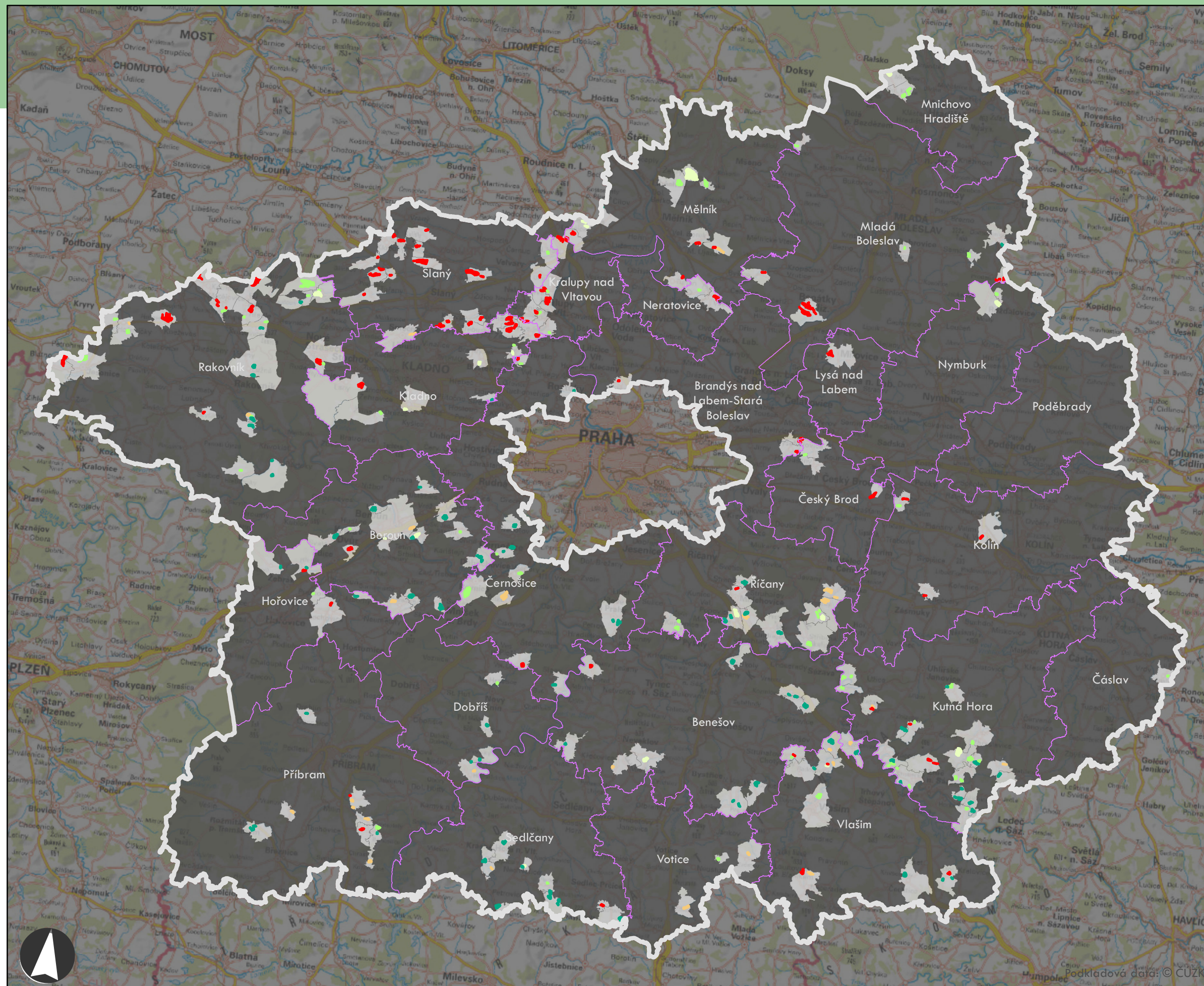
Autoři:

Janečková K., Gdulová K., Sklenička P., Kottová B., Beneš J., Lowther-Harris F., Drhlíková K., Totušková J., Madhuswini M., Bálek L., Fialová K., Khýrová H., Šteflová H., Rodriguez M., Popová K., Bečicová M., Hvězda T., Blujová A.

Název a číslo projektu:

Identifikace a ochrana dochovaných pozůstatků historických plužin , DG18P02OVV060

Středočeský kraj



Plužiny podle stupně ohrožení

- 0 - nejnižší stupeň ohrožení
- 1
- 2
- 3
- 4 - nejvyšší stupeň ohrožení

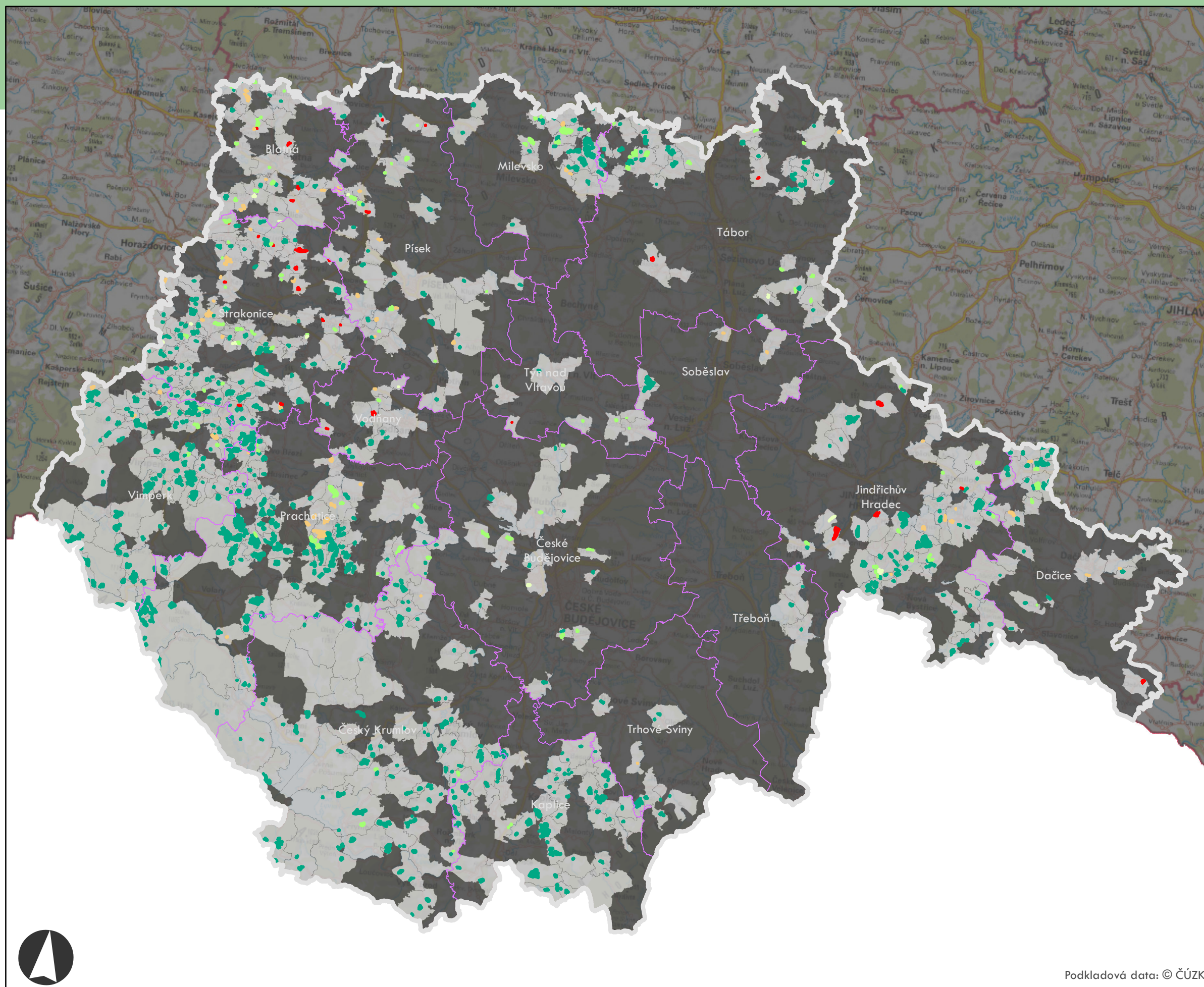
- Slaný - Obec s rozšířenou působností
- Katastrální území s plužinou
- Katastrální území bez plužiny

Název a číslo projektu:
 Identifikace a ochrana dochovaných
 pozůstatků historických plužin
 DG18P02OVV060

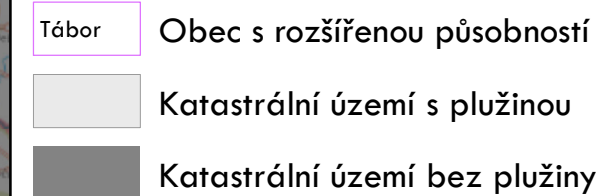

Autoři:
 Gdulová K., Janečková K.,
 Kottová B., Sklenička P.

Podkladová data: © ČUZK

Jihočeský kraj



Plužiny podle stupně ohrožení



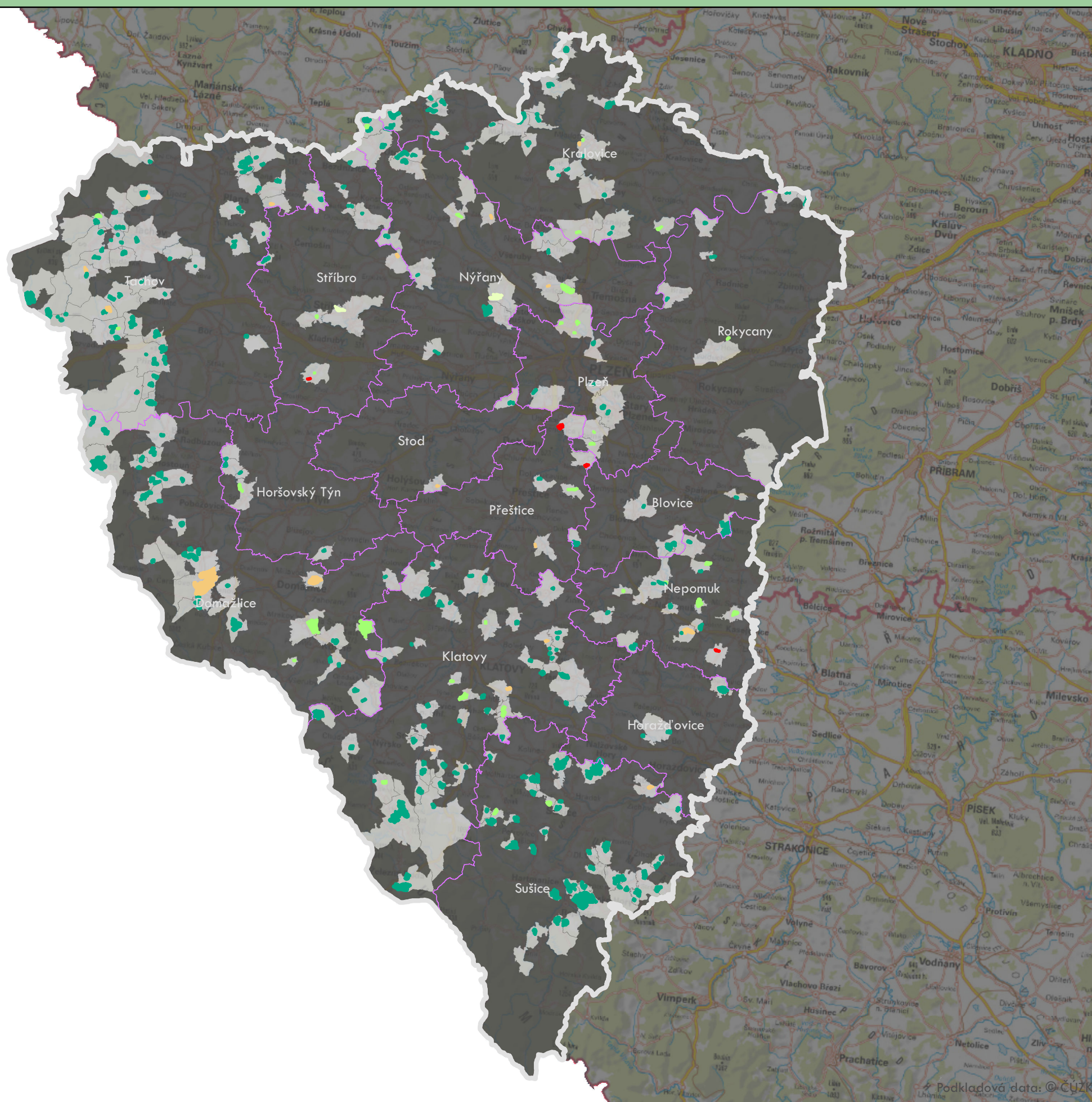
Název a číslo projektu:
Identifikace a ochrana dochovaných
pozůstatků historických plužin
DG18P02OVV060

Autoři:
Gdulová K., Janečková K.,
Kottová B., Sklenička P.

Podkladová data: © ČÚZK

0 5 10 km

Plzeňský kraj



Plužiny podle stupně ohrožení

- 0 - nejnižší stupeň ohrožení
- 1
- 2
- 3
- 4 - nejvyšší stupeň ohrožení

- Tachov Obec s rozšířenou působností
- Katastrální území s plužinou
- Katastrální území bez plužiny

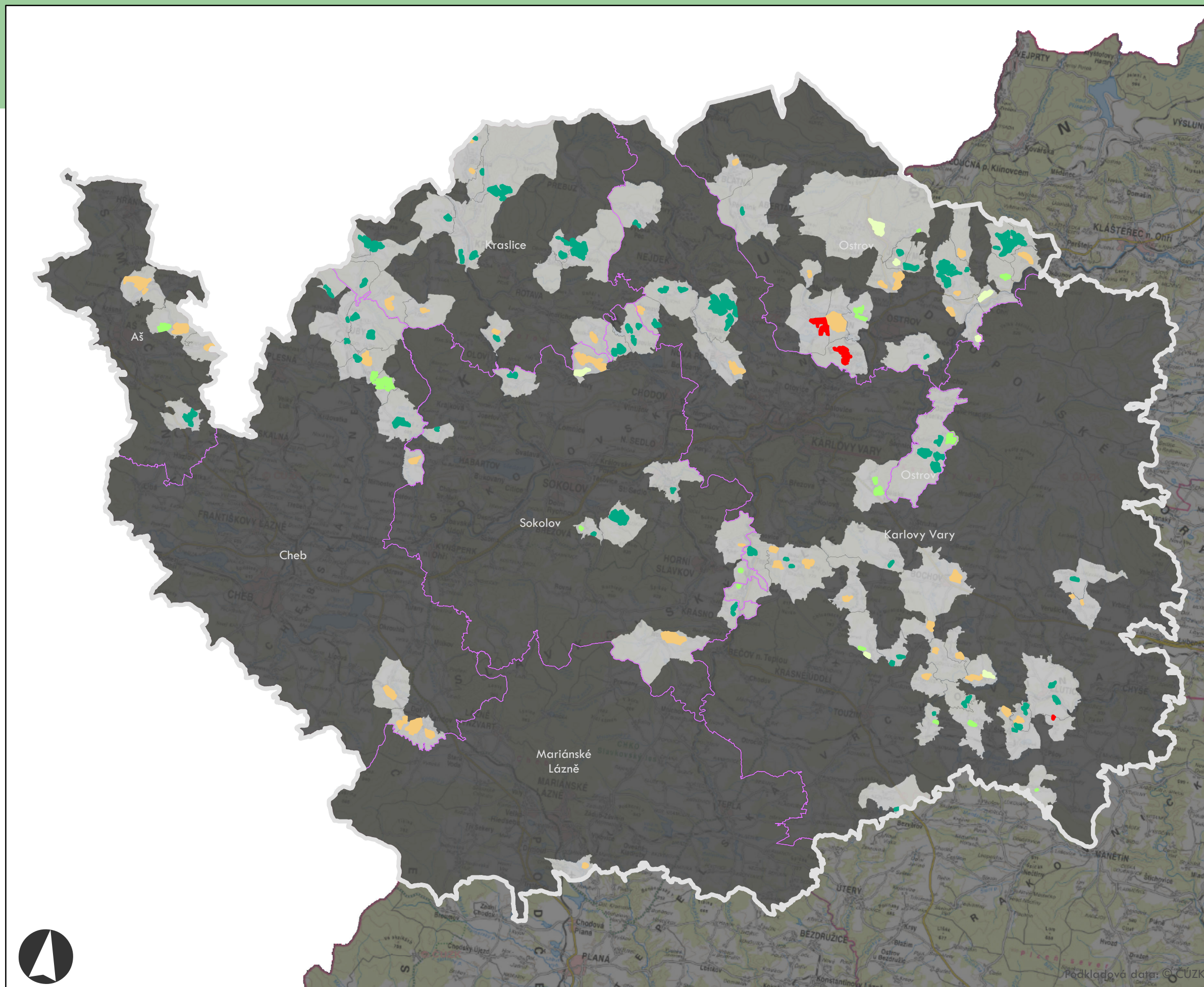
Název a číslo projektu:
Identifikace a ochrana dochovaných
pozůstatků historických plužin
DG18P02OVV060

Autoři:
Gdulová K., Janečková K.,
Kottová B., Sklenička P.



0 5 10 km

Karlovarský kraj



Plužiny podle stupně ohrožení

- 0 - nejnižší stupeň ohrožení
- 1
- 2
- 3
- 4 - nejvyšší stupeň ohrožení

- Cheb Obec s rozšířenou působností
- Katastrální území s plužinou
- Katastrální území bez plužiny

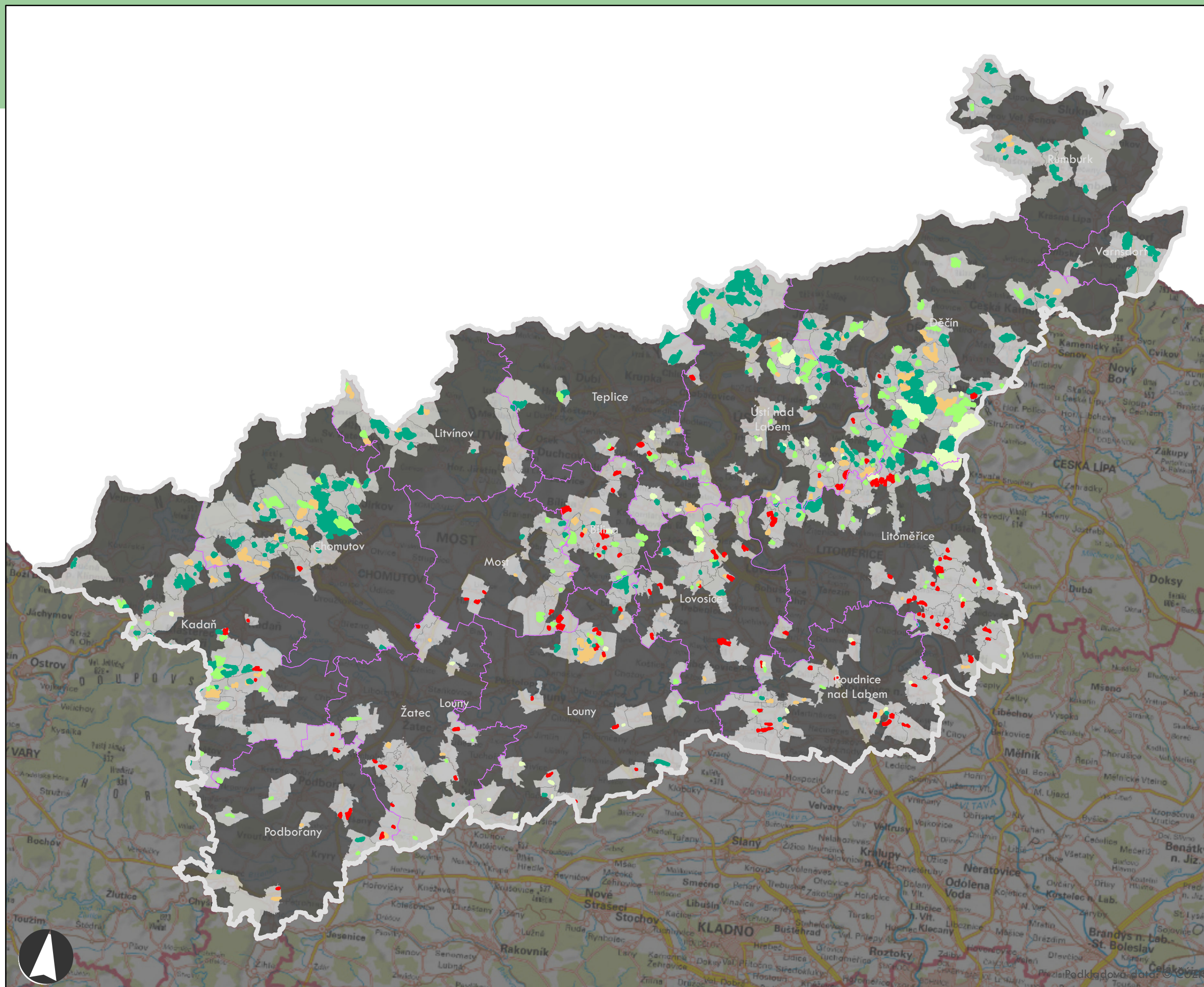
Název a číslo projektu:
Identifikace a ochrana dochovaných
pozůstatků historických plužin
DG18P02OVV060

Autoři:
Gdulová K., Janečková K.,
Kottová B., Sklenička P.

Podkladová data: © ČÚZK

0 5 10 km

Ústecký kraj



Plužiny podle stupně ohrožení

- 0 - nejnižší stupeň ohrožení
- 1
- 2
- 3
- 4 - nejvyšší stupeň ohrožení

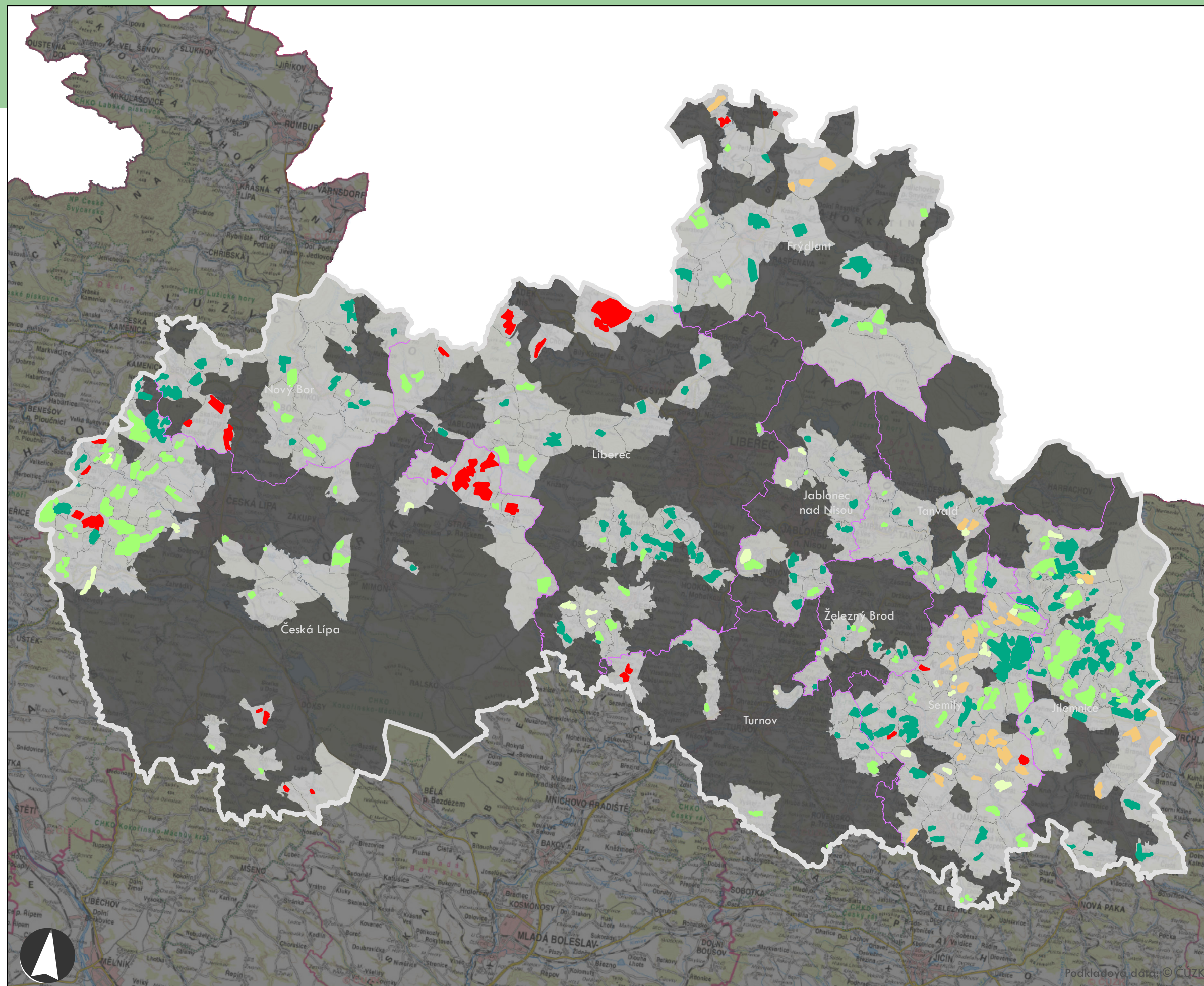
- Obec s rozšířenou působností
- Katastrální území s plužinou
- Katastrální území bez plužiny

Název a číslo projektu:
Identifikace a ochrana dochovaných
pozůstatků historických plužin
DG18P02OVV060

Autoři:
Gdulová K., Janečková K.,
Kottová B., Sklenička P.



Liberecký kraj



Plužiny podle stupně ohrožení

- 0 - nejnižší stupeň ohrožení
- 1
- 2
- 3
- 4 - nejvyšší stupeň ohrožení

- Turnov - Obec s rozšířenou působností
- Katastrální území s plužinou
- Katastrální území bez plužiny

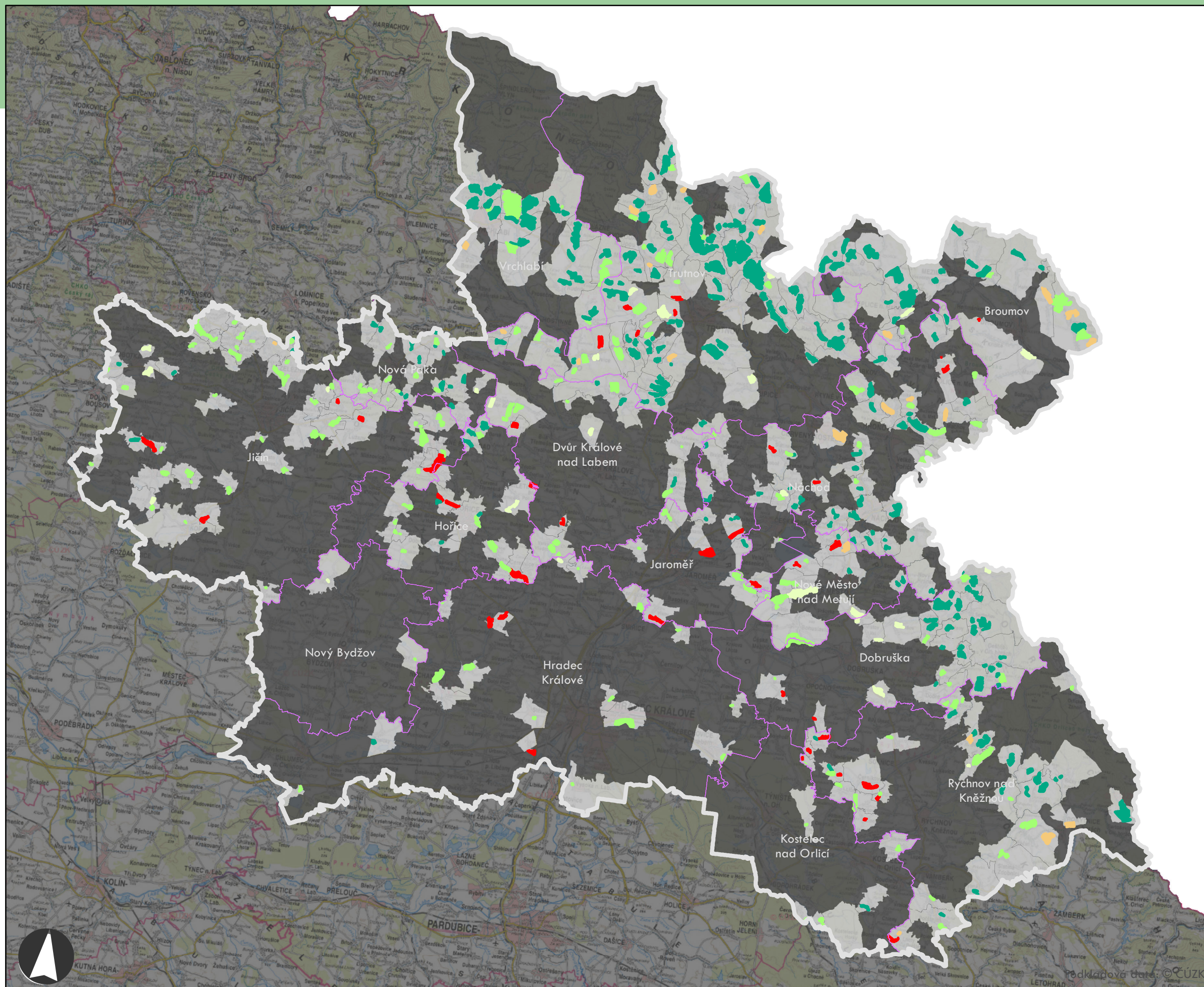
Název a číslo projektu:
Identifikace a ochrana dochovaných
pozůstatků historických plužin
DG18P02OVV060

Autoři:
Gdulová K., Janečková K.,
Kottová B., Sklenička P.

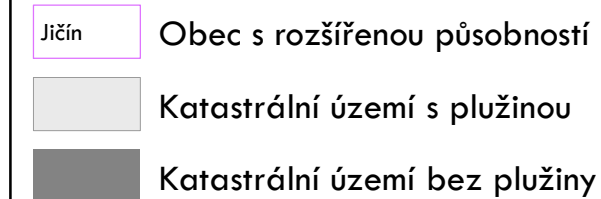
Podkladová data: © ČUZK

0 5 10 km

Královéhradecký kraj



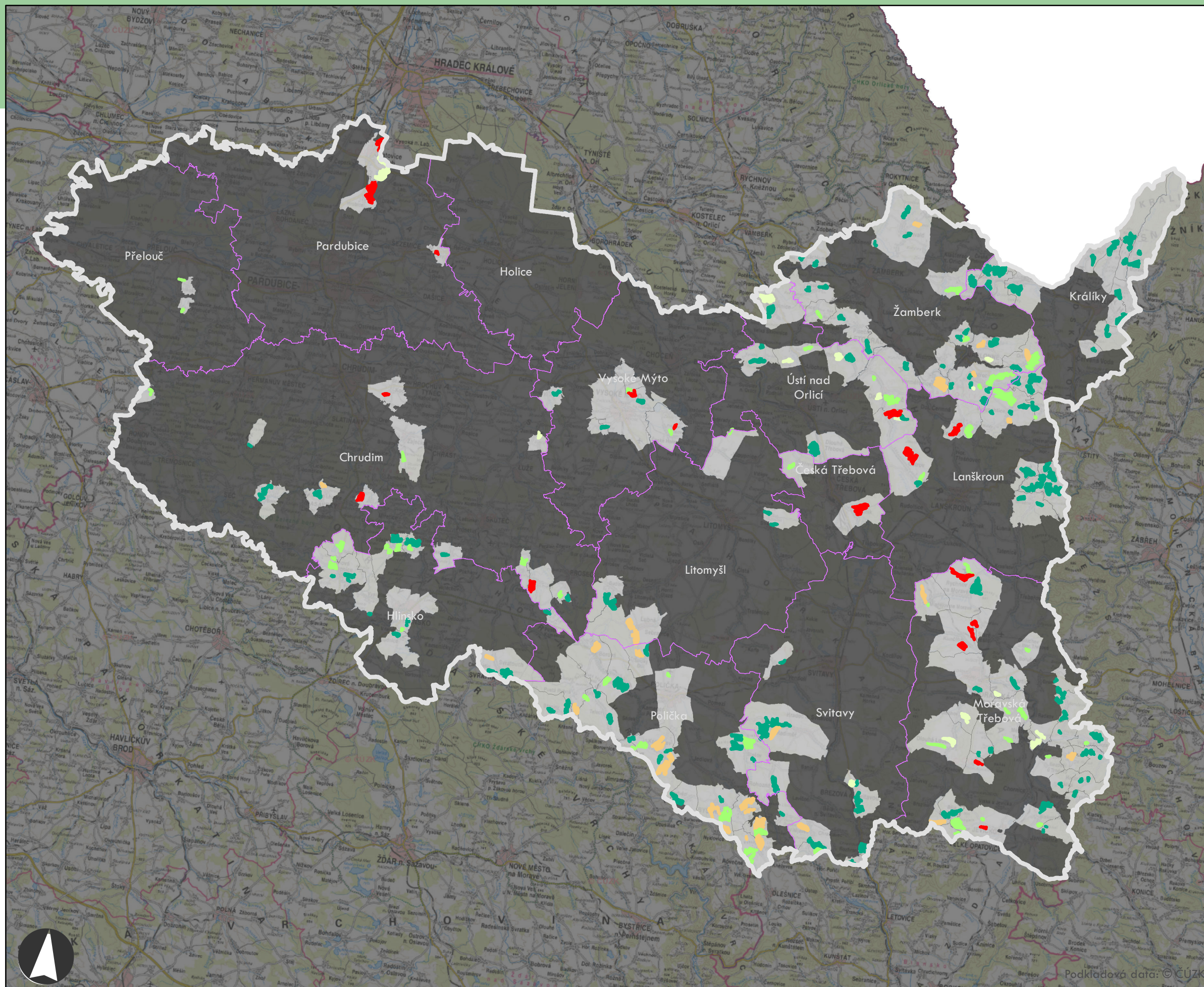
Plužiny podle stupně ohrožení



Název a číslo projektu:
Identifikace a ochrana dochovaných
pozůstatků historických plužin
DG18P02OVV060

Autoři:
Gdulová K., Janečková K.,
Kottová B., Sklenička P.

Pardubický kraj



Plužiny podle stupně ohrožení

- 0 - nejnižší stupeň ohrožení
- 1
- 2
- 3
- 4 - nejvyšší stupeň ohrožení

- Hlinsko - Obec s rozšířenou působností
- Katastrální území s plužinou
- Katastrální území bez plužiny

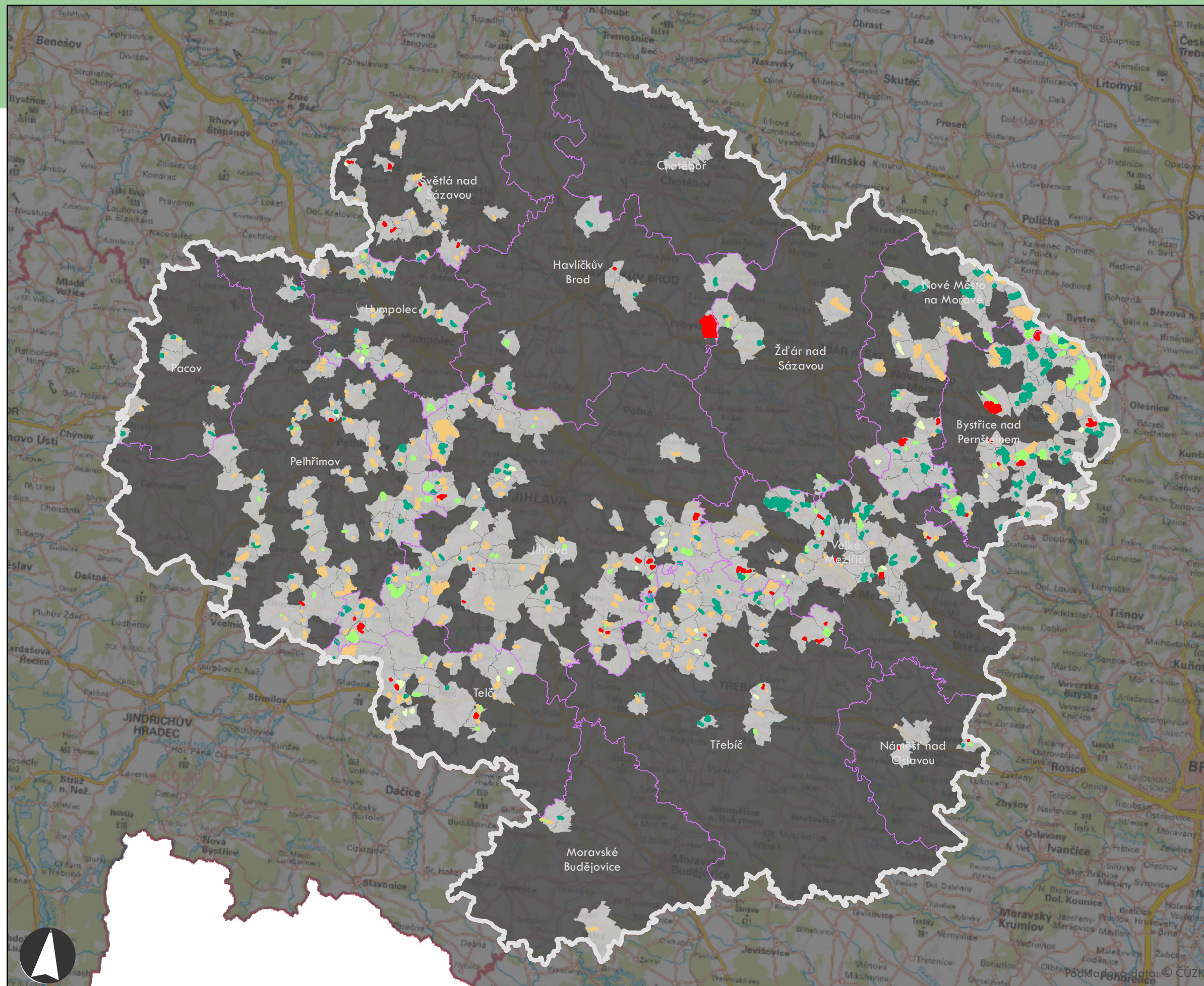
Název a číslo projektu:
Identifikace a ochrana dochovaných
pozůstatků historických plužin
DG18P02OVV060

Autoři:
Gdulová K., Janečková K.,
Kottová B., Sklenička P.

Podkladová data: © ČÚZK

0 5 10 km

Kraj Vysočina



Plužiny podle stupně ohrožení

- 0 - nejnižší stupeň ohrožení
- 1
- 2
- 3
- 4 - nejvyšší stupeň ohrožení

- Telč - Obec s rozšířenou působností
- Katastrální území s plužinou
- Katastrální území bez plužiny

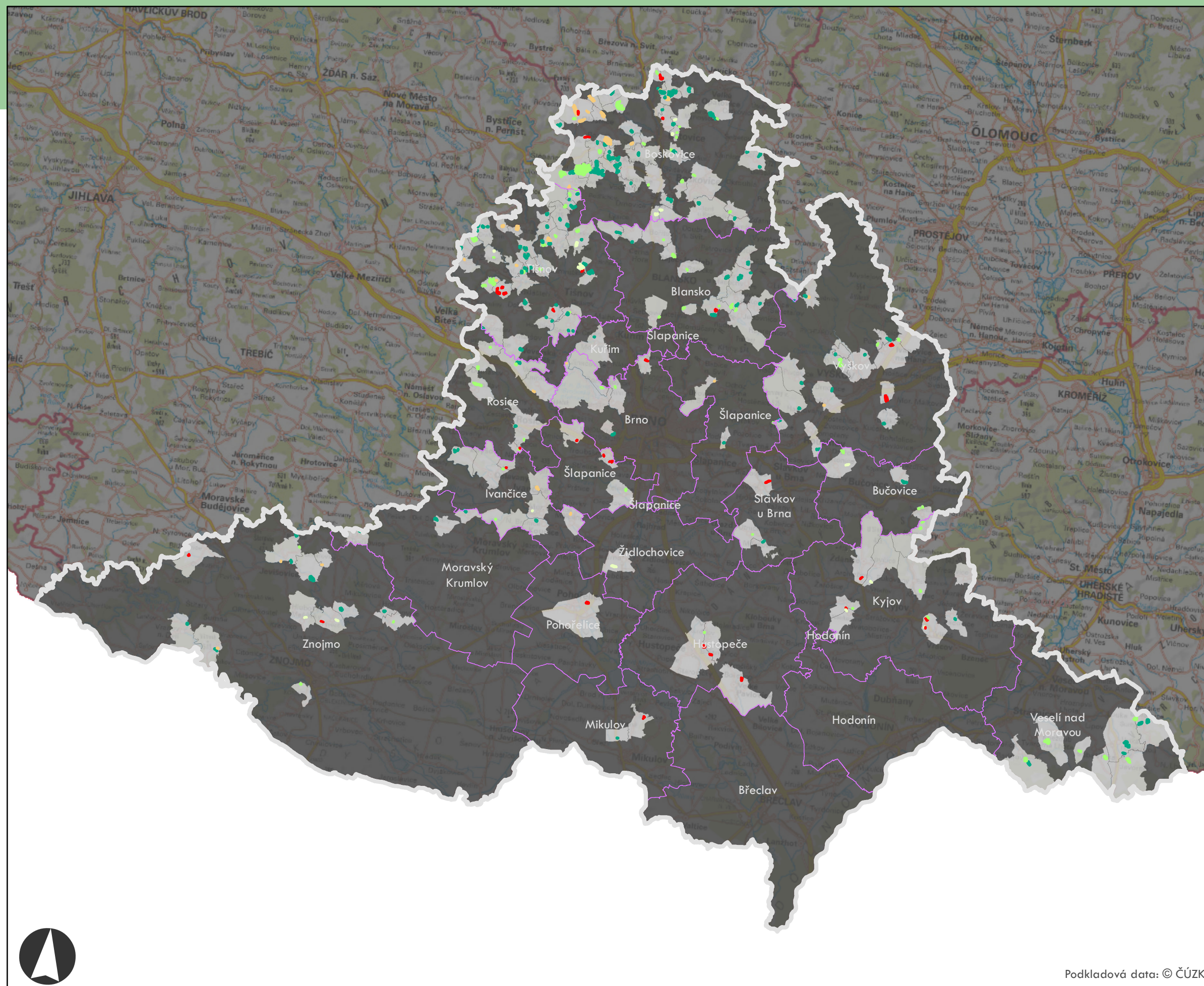
Název a číslo projektu:
Identifikace a ochrana dochovaných
pozůstatků historických plužin
DG18P02OVV060

Autoři:
Gdulová K., Janečková K.,
Kottová B., Sklenička P.

Podpora projektu: © ČÚZK

0 5 10 km

Jihomoravský kraj



Plužiny podle stupně ohrožení

- 0 - nejnižší stupeň ohrožení
- 1
- 2
- 3
- 4 - nejvyšší stupeň ohrožení

- Kyjov - Obec s rozšířenou působností
- Katastrální území s plužinou
- Katastrální území bez plužiny

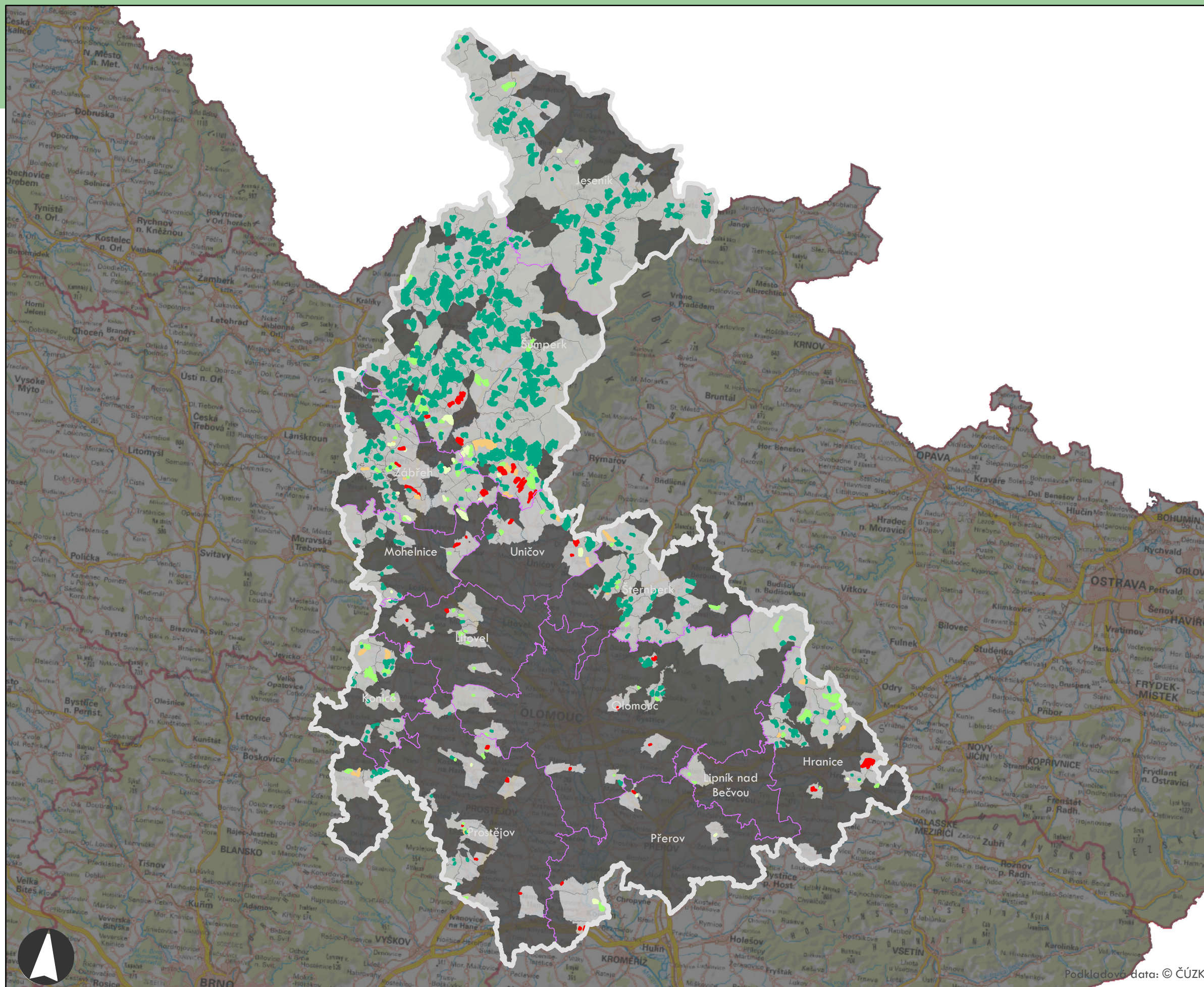
Název a číslo projektu:
Identifikace a ochrana dochovaných
pozůstatků historických plužin
DG18P02OVV060

Autoři:
Gdulová K., Janečková K.,
Kottová B., Sklenička P.

Podkladová data: © ČÚZK

0 5 10 km

Olomoucký kraj



Plužiny podle stupně ohrožení

- 0 - nejnižší stupeň ohrožení
- 1
- 2
- 3
- 4 - nejvyšší stupeň ohrožení

Uničov Obec s rozšířenou působností

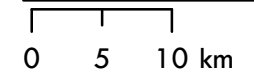
Katastrální území s plužínou

Katastrální území bez plužiny

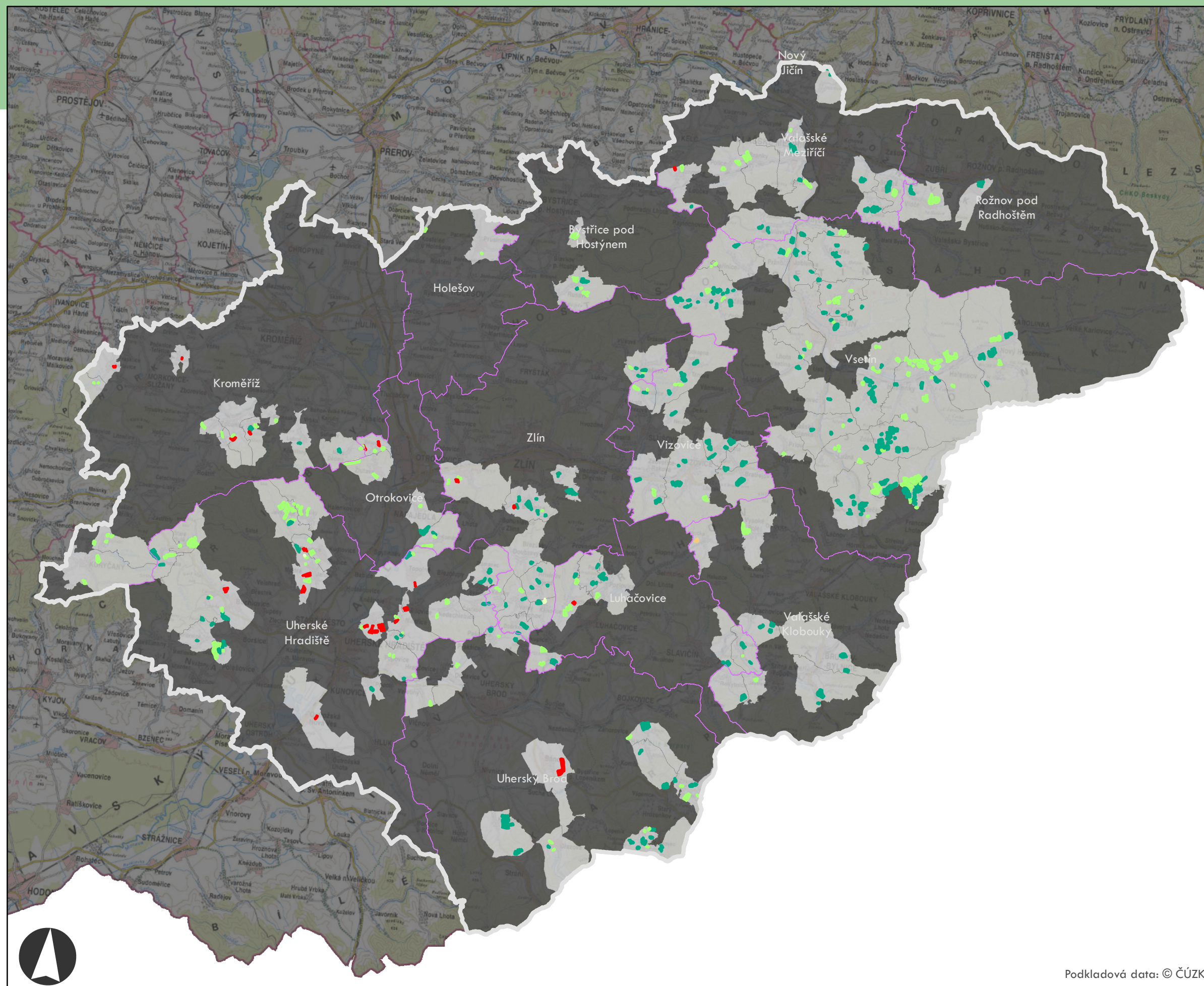
Název a číslo projektu:
Identifikace a ochrana dochovaných
pozůstatků historických plužin
DG18P02OVV060

Autoři:
Gdulová K., Janečková K.,
Kottová B., Sklenička P.

Podkladová data: © ČÚZK



Zlínský kraj



Plužiny podle stupně ohrožení

- 0 - nejnižší stupeň ohrožení
- 1
- 2
- 3
- 4 - nejvyšší stupeň ohrožení

- Zlín - Obec s rozšířenou působností
- Katastrální území s plužinou
- Katastrální území bez plužiny

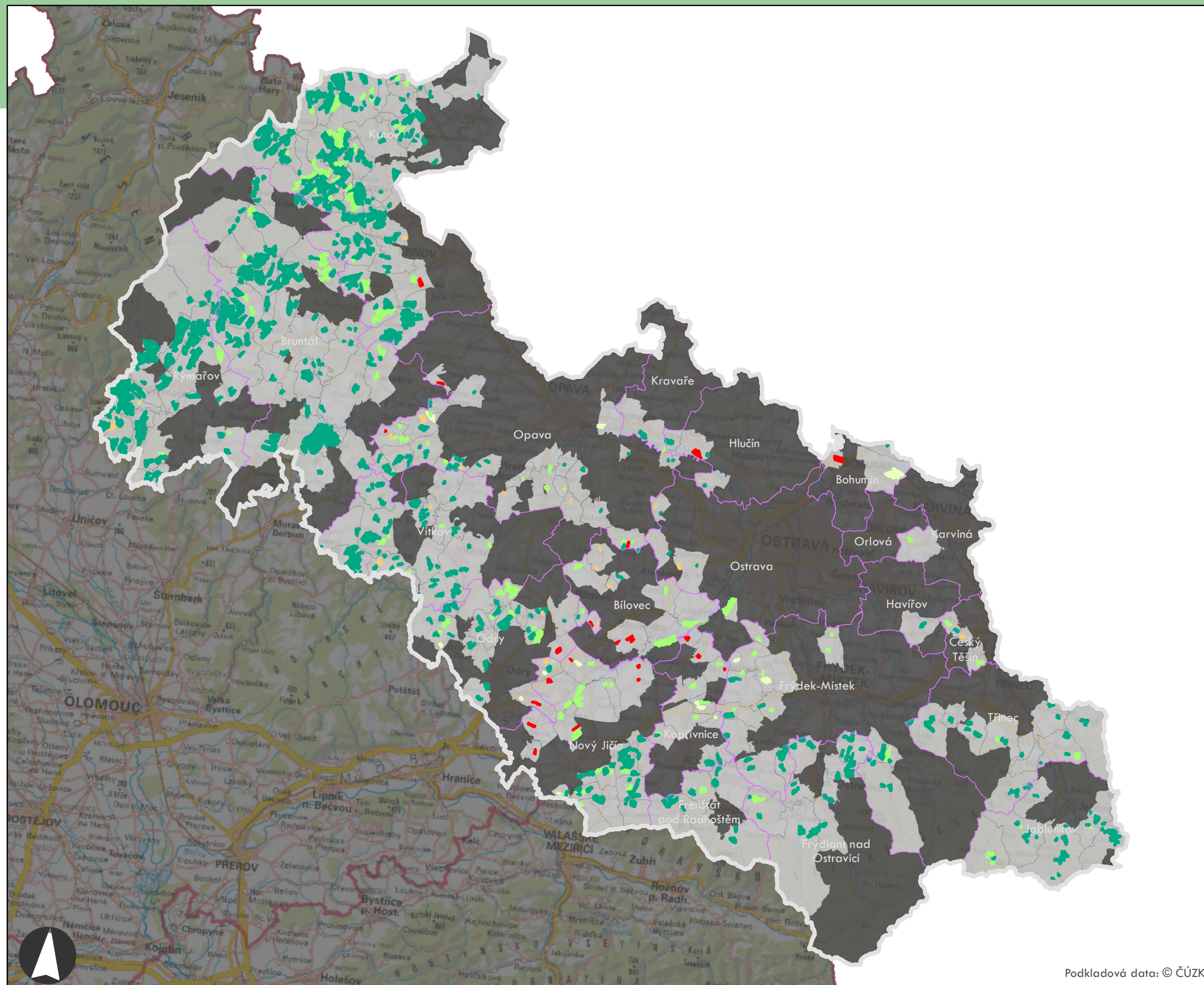
Název a číslo projektu:
Identifikace a ochrana dochovaných
pozůstatků historických plužin
DG18P02OVV060

Autoři:
Gdulová K., Janečková K.,
Kottová B., Sklenička P.

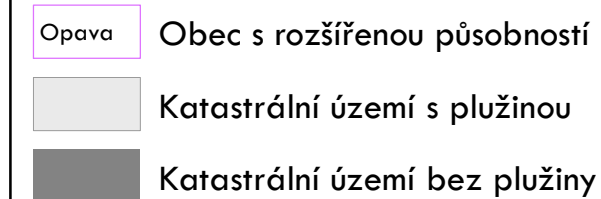
Podkladová data: © ČÚZK

0 5 10 km

Moravskoslezský kraj



Plužiny podle stupně ohrožení



Název a číslo projektu:
Identifikace a ochrana dochovaných
pozůstatků historických plužin
DG18P02OVV060

Autoři:
Gdulová K., Janečková K.,
Kottová B., Sklenička P.

0 5 10 km